

CHAPTER EIGHT



THE APOCRYPHAL DE FONTE MAPS

The search for a northwest passage had dominated the early exploration of Canada, with a concentrated search initially focussed on the Hudson Bay region. Button, in the early 17th century, scoured what is now “Buttons Bay” convinced the northwest passage must exist somewhere on the west coast of the Bay, but failed to find such an easy route to the spices and silks of the Orient. A century later LaHontan published a map of an apparent route to the west by “The Longue River”. Del'Isle incorporated this river on his map of Canada, giving credence to LaHontan's reports. This route was then copied on many maps of North America and rapidly became known as “The river of the West”

By the mid 18th century the concept of a route to the west from Hudson Bay was revived by Dobbs. Dobbs was a business man with interests in the potential of the Hudson Bay area for increased trade, particularly in furs, and pressured the government to explore the west coast of Hudson Bay further. Middleton was assigned the task, but failed to find any passage on the west coast of the bay. Dobbs immediately challenged him, and accused him of hiding the evidence. Subsequent searches also failed, but Dobbs in his “An Account of The Countries adjoining to Hudson Bay” published a letter from Bartholomew de Fonte with a description of his supposed discoveries of a passage through to Hudson Bay, and concluded “By this Abstract of De Font's Voyage, which has all the Appearance of being authentick, it is plain that there is a Navigable Paffage from Hudfon's Bay to California, ---”.

In 1747 Joseph Nicolas Del'Isle on returning from Russia gave a presentation to the Royal Academy of Sciences in Paris combining the De Fonte story with detail of the recent west coast Russian discoveries. He was supported by his brother in law Philippe Buache, and finally in 1752 a series of printed maps appeared showing the Russian discoveries, presumably to give some scientific credibility to the rest of the maps. However, now there was “Mer De L'Ouest” discharging into the sea by means of Aguilar's fast flowing river, possibly inspired by Lok's early distorted map of North America. In addition De Fonte's route to Hudson Bay was presented in detail, and for complete measure, an additional route through to Baffin's Bay.

The controversy over this cartography continued for the remainder of the century, and even after Samuel Hearne had travelled completely over these supposed waterways, without seeing any trace of them, a further map appeared incorporating both Hearne's and the controversial routes. The controversy has been well documented by Wagner 1931 & 1968, and full details are available in both sources.

ENTRY 1197. SWAIN DRAGE. 1749.

Plate: 942.

Map title: *A CHART/ for the/better understanding / DE FONT'S LETTER.*

Map size: 29 x 18 cm.

Published in: **An Account of a Voyage For the Discovery of a North-West Passage by Hudson's Streights**— 1746 and 1747, London 1749.

National Library of Canada FC 3961 / 2 / S93 / 1748 / v.2 / Reserve.

Ref: Clements V. 3, p. 47.

Engraved top right, outside the neat-line, is “ 288 ” and lower left, “ *Drawn by Edward Holding 1748.* ”.

ENTRY 1198. BUACHE. 1752. **First state.**

Plate: 943.

Map title: *CARTE DES NOUVELLES DÉCOUVERTES / entre la partie Orient.^{le} de l'ASIE et l'Occid.^{le} de l'AMERIQUE / Avec des Vuës sur la Gr.^{de} Terre reconnuë par les Russes en 1741. / et sur la Mer de l'Ouest et autres communications de Mers. / Dressée par Phil. Buache P.^{er} Geographe du Roi, / Présentée à l'Acad. des Sciences le 9. Août 1752. / ---*

Map size: 21 x 31 cm.

Published in: **Considerations Geographiques et Physiques sur les Nouvelles Decouvertes au Nord de la Grande Mer...** Par Philippe Buache, Premier Géographe...A Paris...MDCCLII.

BN Res. G 1268, BN Ge FF 8734-8735, LC G2860 .B9 1755 Vault.

Ref: Falk 1983; LC Phillips 3342.

The copy seen in BN Res. G 1268 had bound together the Del'Isle atlas (G 5733), and the Buache Atlas (G 5571) into one volume. These maps are considered as the first state. Outside the neat-line, in the top right corner is “ I.^{ere} Carte du Mem, lû à l'Acad. le 9. Août 1752. ” Outside the neat-line, in the bottom left corner is “ *Publiée sous le Privilege de l'Acad. des Sciences* ”. Outside the neat-line in the bottom right corner is “ *APARIS sur le Quay de l'Horloge du Palais* ”.

ENTRY 1199. BUACHE. [1752] 1781.**Second state.**

Map title: *CARTE DES NOUVELLES DÉCOUVERTES / entre la partie Orient.^{le} de l'ASIE et l'Occid.^{le} de l'AMERIQUE / Avec des Vuës sur la Gr.^{de} Terre reconnuë par les Russes en 1741. / et sur la Mer de l'Ouest et autres communications de Mers. / Dressée par Phil. Buache P.^{er} Geographe du Roi, / Présentée à l'Acad. des Sciences le 9. Août 1752 / ---*

Map size: 45.1 x 63.3 cm.

Published in: **Considerations Geographiques et Physiques sur les Nouvelles Decouvertes au Nord de la Grande Mer...** Par Philippe Buache, Premier Géographe...A Paris...MDCCLII.

and in: **Atlas Géographique & Universel**, — 1762.

BN G 5571; NMC 21056, 18579; BL 31.d.11; LC G1015 .L575 1763 Vault.

Ref: Wagner 1937, # 566; Armstrong, 1982, # 24; Verner & Stuart-Stubbs 1979, # 37, p. 271; Falk 1983; Clements v. 3, p. 30; LC Phillips 3456.

Outside the neat-line, in the bottom left corner, is “ *Publiée sous le Privilège de l'Académie des Sciences* ”. Outside the neat-line, in the bottom right corner is “ *Se vend à PARIS, Quay de l'Horloge du Palais, avec les Cartes de Guill. Delisle et de Phil. Buache.* ”. Along the top, inside the neat-line on either side of the title, are two insets with text and a small illustration of a native.



Plate 943. The first state of the map by Buache of the De Fonte geography, published in 1752.
 Entry 1198. (Courtesy of the Library of Congress).



ENTRY 1200. BUACHE. [1752] 1781. Third state.

Map title: **CARTE DES NOUVELLES DÉCOUVERTES / entre la partie Orient.^{le} de l'ASIE et l'Occid.^{le} de l'AMERIQUE / Avec des Vuës sur la Gr.^{de} Terre reconnuë par les Russes en 1741. / et sur la Mer de l'Ouest et autres communications de Mers. / Dressée par Phil. Buache P.^{er} Geographe du Roi, / Présentée à l'Acad. des Sciences le 9. Août 1752 / ---**

Map size: 21 x 31 cm.

Published in: **Exposé des Découvertes au Nord de la Grande Mer, — .** Presente au Roi Le 2. Septembre 1753. — par Philippe Buache —.

LC G2860 .B9 1755 copy 2 Vault.

Ref: LC Phillips 3342.

Outside the neat-line, top right corner, is now “I.^{ere} Carte du Mem, lû à l'Acad. le 9. Août 1752”.

ENTRY 1201. BUACHE. 1753. First state. Plate: 944.

Map title: **CARTE / DES / NOUVELLES DÉCOUVERTES / AU NORD DE LA MER DU SUD, / Tant à l'EST de la SIBERIE / et du KAMTCHATKA, / Qu'à l'OUEST de la NOUVELLE FRANCE. / DRESSÉE / Sur les Mémoires / de M^R. DEL'ISLE Professeur Royal / et de l'Académie des Sciences. / Par Philippe Buache de la même Académie / ET PRÉSENTÉE / à l'Académie, dans son / Assemblée publique du 8. Avril 1750. / Par M^r. De l'Isle.**

Map size: 45.1 x 63.3 cm.

Published in: **Considerations Géographiques et Physiques sur les Nouvelles Decouvertes au Nord de la Grande Mer...** Par Philippe Buache, Premier Géographe...A Paris...MDCCLII.

and in: **Atlas Géographique & Universel, — 1762.**

BN G 5571; NMC 21056, 18579; BL 31.d.11; LC G1015 .L575 1763 Vault.

Ref: Wagner 1937, # 566; Armstrong,1982, # 24; Verner & Stuart-Stubbs 1979, # 37, p. 271; Falk 1983; Clements v. 3, p. 30; LC Phillips 3456.

Outside the neat-line, bottom left corner, is “Publiée sous le Privilège de l'Académie des



Plate 944. The first state of a map by Buache of the De Fonte geography, published in 1753.
Entry 1201. (Courtesy of the Library of Congress).



Sciences.”. Outside the neat-line, in the bottom right corner is “*Se vend à PARIS, Quay de l’Horloge du Palais, avec les Cartes de Guill. Delisle et de Phil. Buache.*”. Along the top, inside the neat-line on either side of the title are two insets with text and a small illustration of a native.

ENTRY 1202. BUACHE. [1750] 1780. **Second state.**

Map title: **CARTE / DES / NOUVELLES DÉCOUVERTES / AU NORD DE LA MER DU SUD, / Tant à l’EST de la SIBERIE / et du KAMTCHATKA, / Qu’à l’OUEST de la NOUVELLE FRANCE. / DRESSÉE / Sur les Mémoires / de M^R. DEL’ISLE Professeur Royal / et de l’Académie des Sciences. / Par Philippe Buache de la même Académie / ET PRÉSENTÉE / à l’Académie, dans son / Assemblée publique du 8. Avril 1750. / Par M^R. De l’Isle.**

Map size: 45.1 x 63.3 cm.
NMC 6911.

Outside the neat-line, in the bottom left corner, is “*Publiée sous le Privilège de l’Académie des Sciences.*”. Outside the neat-line in the bottom right corner is “*Se vend à PARIS. Chez DEZAUCHE, Rue des Noyers Près la Rue des Anglois.*”. Along the top, inside the neat-line, on either side of the title, are two insets with text and a small illustration of a native. The only difference appears to be the change of author and his address.

ENTRY 1203. EULER. 1760.
Plate: 945.

Map title: **Tabula / GEOGRAPHICA / partis septentrionalis / MARIS PACIFICI cum / ADJACENTIBVS REGIONIBVS / —**

Map size: 32.6 x 38.3 cm.
Published in: **Geographifcher Atlas bestehend in 44 land-chartten —. MDCCLX.**
LC G1015 .E8 1760 Cage b.
Ref: LC Phillips 625.

Closely copied from the previous Entry.



Plate 945. The map by Euler of the De Fonte geography, published in 1760.

Entry 1203. (Courtesy of the Library of Congress).

ENTRY 1204. BUACHE. 1752. First state.
 Map title: *CARTE / des Découv.^{tes} de l'Am.^{al} de Fonte selon la Carte Angloise / donnée par l'Ecrivain du Vaisseau la Californie / dans son Voyage à la Baye d'Hudson / Avec les Terres vuës et reconnues par les RUSSES / Et une Comparaison du Résultat des Cartes / du 16^e. et 17^e. Siecle au sujet du / Détroit d'Anian. / Dressée / Par Philippe Buache P^{er}. Géog. du ROY / et de l'Academie des Sciences.*
 Map size: 20.4 x 31 cm.
 Published in: **Considerations Géographiques et**

Physiques sur les Nouvelles Decouvertes au Nord de la Grande Mer... Par Philippe Buache, Premier Géographe...A Paris...MDCCLII.
 BN Res. G 1268, BN Ge FF 8734-8735, LC G2860 .B9 1755 Vault.
 Ref: Wagner 1937, # 572; Falk 1983; LC Phillips 3342.

Outside the neat-line, in the top right corner, is "II.^e Carte du Mém, lû à l'Acad. le 9. Août 1752."
 Outside the neat-line, bottom centre, is "Publiée sous le Privilege de l'Académie R^{le}. des Sciences".

ENTRY 1205. BUACHE. 1750, 1781. **Second state.**

Plate: 946.

Map title: *CARTE / des Découv.^{tes} de l'Am.^{al} de Fonte selon la Carte Angloise / donnée par l'Ecrivain du Vaisseau la Californie / dans son Voyage à la Baye d'Hudson / Avec les Terres vuës et reconnues par les RUSSES / Et une Comparaison du Résultat des Cartes / du 16^e. et 17^e. Siecle au sujet du / Détroit d'Anian. / Dressée / Par Philippe Buache P^{er}. Géog. du ROY / et de l'Academie des Sciences.*

Map size: 20.4 x 31 cm.

Published in: **Considerations Geographiques et Physiques sur les Nouvelles Decouvertes au Nord de la Grande Mer...** Par Philippe Buache, Premier Géographe...A Paris...MDCCLII.

BN G 5571, BN G 1204.

Ref: Wagner 1937, # 572.

Outside the neat-line, in the top right corner, is " II.^e Carte du Mém, lû à l'Acad. le 9. Août 1752. Page 23 ". Outside the neat-line, bottom centre is " Publiée sous le Privilege de l'Académie R^{le}. des Sciences ". A re-engraving of the previous map, differences occur primarily in the development of the west coast of Canada.

ENTRY 1206. BUACHE. 1752. **First state.**

Plate: 947.

Map title: *CARTE DU GÉOMETRIQUE / DES DÉCOUVERTES DE L'AMIRAL DE FONTE / Et de son Capitaine BERNARDA / Comparée avec le Système de la Carte Angloise / publiée par l'Ecrivain du Vaisseau la Californie. / Dressée et Présentée à l'Acad.'des Sciences / Par Philippe Buache.*

Map size: 20.6 x 31.4 cm.

Published in: **Considerations Geographiques et Physiques sur les Nouvelles Decouvertes au Nord de la Grande Mer...** Par Philippe Buache, Premier Géographe...A Paris...MDCCLII.

BN Res. G 1268, BN Ge FF 8734-8735, LC G2860 .B9 1755, # 3 Vault.

Ref: Wagner 1937, #574; Falk 1983; LC Phillips 3342.

Outside the neat-line, in the top right corner, is " III.^e Carte du Mem, lû à l'Acad. le 9. Août 1752. ". Outside the neat-line, bottom centre, is " *Publiée sous le Privilege de l'Acad. R^{le}. des Sc. du 6. Sept.^{bre} 1752. A Paris, sur le Quay de l'Horloge* ". Two additional text blocks are found inside the neat-line, and there is a large block of text occupying the left hand side of the map " EXTRAIT de la Relation de l' Am.^{al} de Fonte ". In the bottom centre of the map, there is a small inset of text " AVIS sur l'Extrait cy-joint. ".

ENTRY 1207. BUACHE. 1752, 1781. **Second state.**

Map title: *CARTE DU GÉOMETRIQUE / DES DÉCOUVERTES DE L'AMIRAL DE FONTE / Et de son Capitaine BERNARDA / Comparée avec le Système de la Carte Angloise / publiée par l'Ecrivain du Vaisseau la Californie. / Dressée et Présentée à l'Acad.'des Sciences / Par Philippe Buache.*

Published in: **Considerations Geographiques et Physiques sur les Nouvelles Decouvertes au Nord de la Grande Mer...** Par Philippe Buache, Premier Géographe...A Paris...MDCCLII.

LC G 2860 B9 1755; BN G 5571, BN G 1204.

Ref: Wagner 1937, # 574. LC Phillips 3342.

The imprint outside the neat-line, top right corner, changes to " III.^e Carte du Mem, lû à l'Acad. le 9. Août 1752. Pag. 16. ".

ENTRY 1208. BUACHE - DEL'ISLE. 1753. **First state.**

Plate: 948.

Map title: *CARTE GÉNÉRALE / DES DÉCOUVERTES / De l'Amiral de Fonte /MER DU SUD / Par M^r. De l'Isle...a Paris Septembre 1752*

Map size: 26.8 x 39.7 cm.

Published in: **Considerations Geographiques et Physiques sur les Nouvelles Decouvertes au Nord de la Grande Mer...** Par Philippe Buache, Premier Géographe...A Paris...MDCCLII. Vol III and in: **Nouvelles Cartes des Decouvertes de L'Amiral De Fonte ...**Par M. De L'Isle...A PARIS...MDCCLIII

BN Res. G 1268.

Ref: Wagner 1937, # 571; Falk 1983.



Plate 946. The map by Buache of the De Fonte geography, published in 1750.

Entry 1205. (Courtesy of the Library of Congress).

Engraved, top centre of the map, is a cartouche containing a dedication to " A. M. ROUILLÉ ". Top right, outside the neat-line, is " I ". Bottom left, inside the border, is " *I^{ere}. Carte* ". There is a second state of this map, lacking " I " in the top right.

ENTRY 1209. BUACHE - DEL'ISLE. 1753.
Second state.

Map title: **CARTE GÉNÉRALE / DES DÉCOUVERTES / De l'Amiral de Fonte / ...MER DU SUD / Par M^r. De l'Isle...a Paris Septembre 1752**

Map size: 26.8 x 39.7 cm.

Published in: **Nouvelles Cartes des Decouvertes de l'Admiral de Fonte, — . Par M. De L'Isle, — A Paris M. DCC. LIII.**

BN Ge FF 8734-8735; NMC GA 384 L52.

Engraved, top centre of the map, is a cartouche containing a dedication to " A. M. ROUILLÉ ". The " I " that was engraved, top right, outside the neat-line has been deleted. Bottom left, inside the border is still " *I^{ere}. Carte* ".

ENTRY 1210. BUACHE - DEL'ISLE. 1753.
Plate: 949.

Map title: **CARTE / D'UNE PARTIE DE / L'AMERIQUE SEPTENTRIONALE / ... / Publiée par M. Del'Isle...1752**

Map size: 25.2 x 28 cm.

Published in: **Considerations Geographiques et Physiques sur les Nouvelles Decouvertes au Nord de la Grande Mer... Par Philippe Buache, Premier Géographe...A Paris...MDCCLII.**

....Vol III.

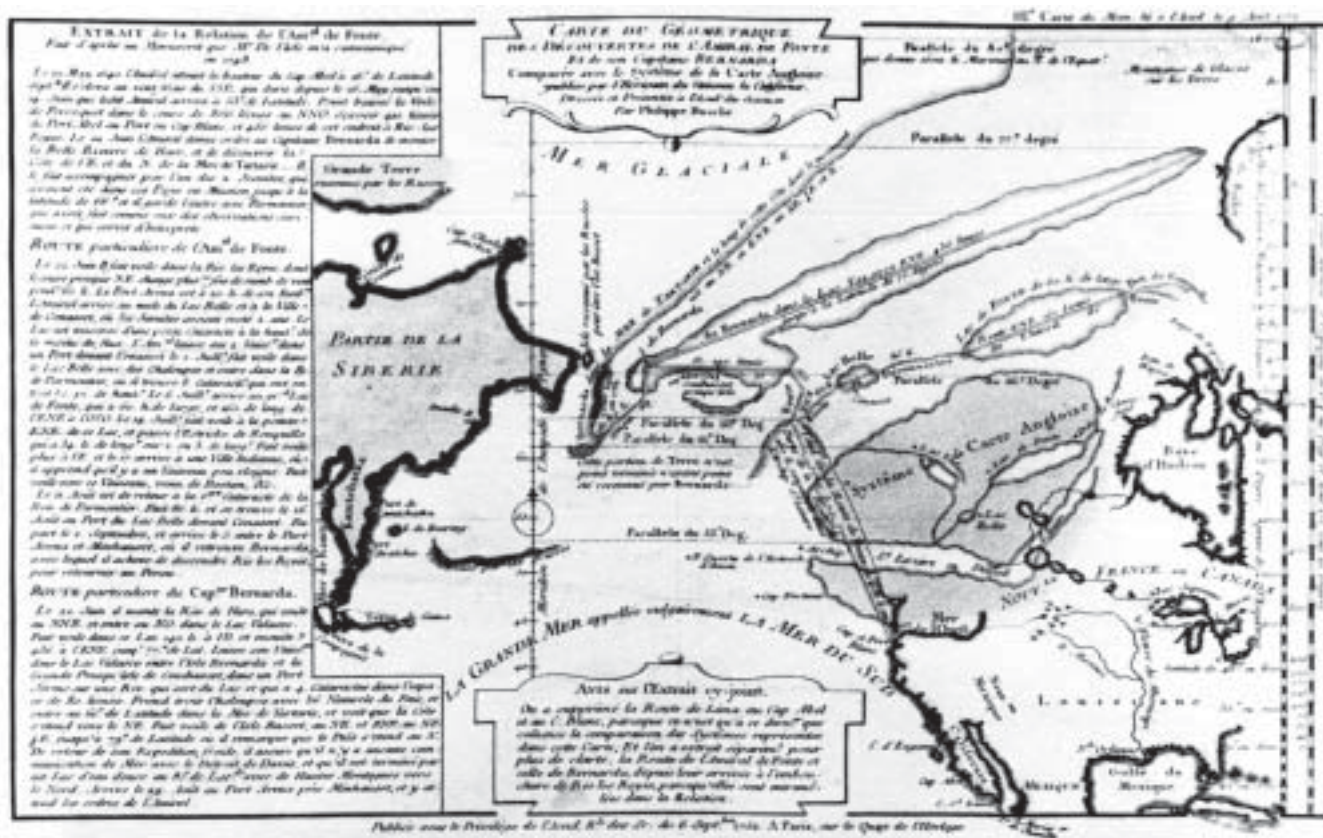


Plate 947. The map by Buache of the De Fonte geography, published in 1752.
Entry 1206. (Courtesy of the Library of Congress).

And in: **Nouvelles Cartes des Decouvertes de L'Amiral de Fonte ...** Par M. De L'Isle...A Paris...MDCCLIII
BN Res. G 1268, BN G 5733, BN Ge FF 8734-8735; NMC A / 1-4000 / 1753.
Ref: Wagner 1937, # 568; Falk 1983.

Inside the border, bottom left, is engraved “3^e Carte”.

ENTRY 1211. BUACHE - DEL'ISLE. 1753.
Plate: 950.
Map title: **CARTE Dressée sur la Lettre de l'Amiral de FONTE / Par l'Ecrivain de la Californie. / Publié par M. De l'Isle. Novembre 1752.**
Published in: **Considerations Geographiques et Physiques sur les Nouvelles Decouvertes au Nord de la Grande Mer...** Par Philippe Buache,

Premier Géographe... A Paris... MDCCLII. Vol III
And in: **Nouvelles Cartes des Decouvertes de L'Amiral de Fonte ...** Par M. De L'Isle...A Paris...MDCCLIII.
BN Res. G 1268, BN G 5733, BN Ge FF 8734-8735; NMC A / 1-4000 / 1752.
Ref: Wagner 1937, # 570; Falk 1983.

Inside the border, bottom left, is engraved “2^e Carte”.



Plate 948. The map by Buache-Del'Isle of the De Fonte geography, published in 1753.
Entry 1208. (Courtesy of the Library of Congress).

**ENTRY 1212. BUACHE - DEL'ISLE. 1753.
Plate: 951.**

Map title: *CARTE / DRESSÉE PAR M. GUILLAUME DEL'ISLE / — / Publiée par M^r. Joseph Nicolas Del'Isle Novemb. 1752*

Published in: *Considerations Géographiques et Physiques sur les Nouvelles Decouvertes au Nord de la Grande Mer...* Par Philippe Buache, Premier Géographe...A Paris...MDCCLII. Vol III

And in: *Nouvelles Cartes des Decouvertes de L'Amiral De Fonte ...* Par M. De L'Isle...A Paris...MDCCLIII.

BN Res. G 1268, BN G 5733, BN Ge FF 8734-8735; NMC A / 1-4000 / 1753' NMC 38506.

Ref: Wagner 1937, # 569; Falk 1983.

Inside the border, bottom left, is engraved "4^e Carte".

**ENTRY 1213. GENTLEMANS MAGAZINE. 1754.
Plate: 952.**

Map title: *A General Map / of the / DISCOVERIES / of / Admiral DE FONTE & others, / BY / M. de L'Isle.*

Map size: 19.5 x 25.6 cm.

Published in: *Gentlemen Magazine* v.24, March 1754, p.133(233), 1754.

NMC 156833.

Ref: Falk 1983; Michigan v.1, p.371, 530; Jolly GENT-88; Clements V. 3, p. 34.

In the top left corner, outside the neat-line, is engraved "Gent. Mag.", and in the top right "March & Apr 1754".

**ENTRY 1214. DEL'ISLE. [1752] 1755.
Plate: 953.**

Map title: *ESSAI d'une CARTE que M^r. Guillaume Delisle Per Geographe du ROY / —*
Map size: 20.8 x 15.3 cm.

Published in: *Exposé des Decouvertes au Nord de la Grande Mer* — Presente au Roy le 2. Septembre 1753 — par Philippe Buache, —.

LC G 2860 .B9 1755 Vault.

Ref: LC Phillips 3342.

Engraved top right, outside the neat-line, is "V.^{eme} Carte du Mém. lû à l'Acad. le 9. Août 1752." and bottom centre "Cette Carte a rapport à la Seconde partie des Eclaircissemens du Mémoire / Présenté et lû à l'Académie des Sciences le 9. Août 1752. par Phil. Buache."



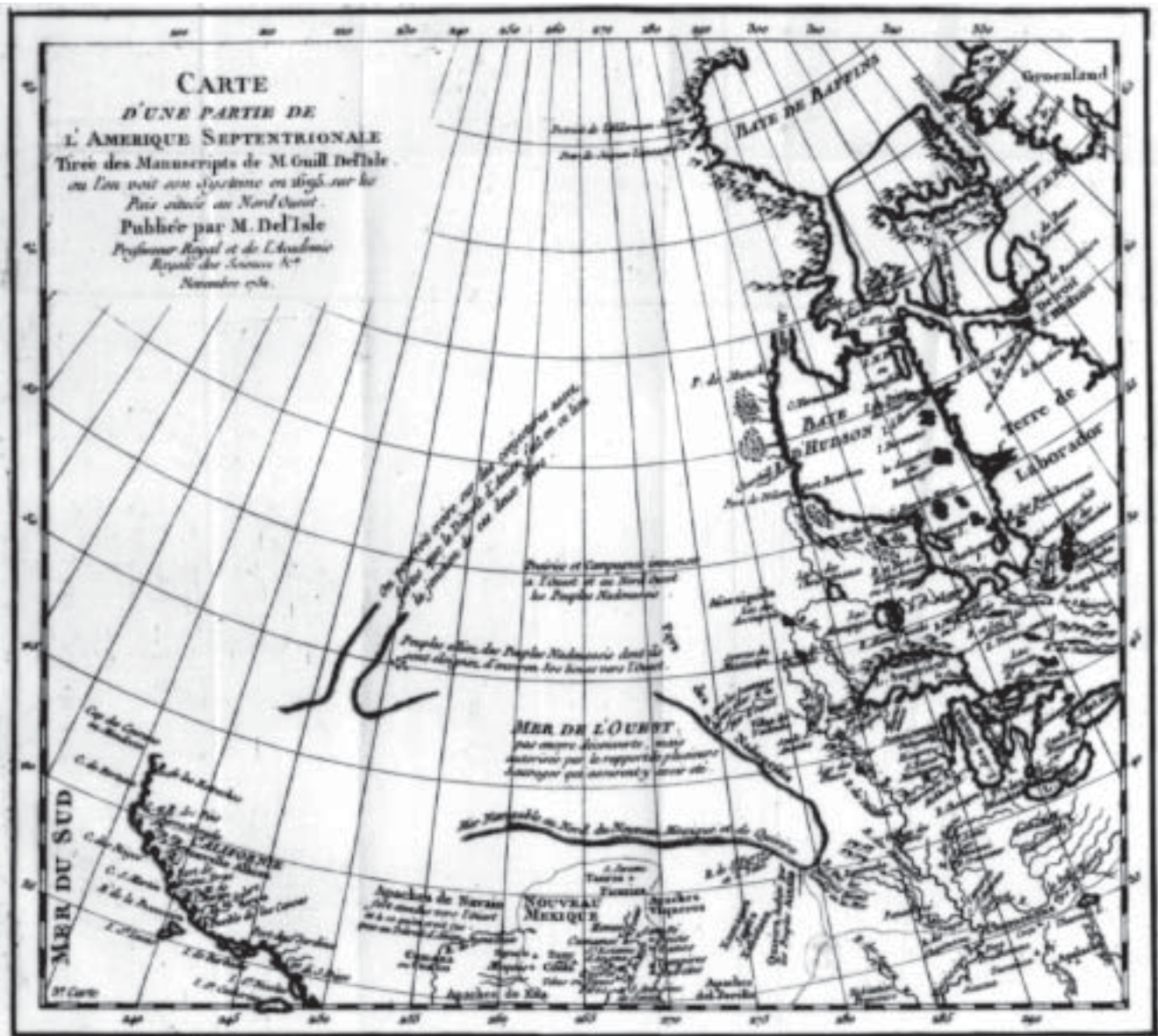


Plate 949. The map by Buache-Del'Isle of the Mer de l'Ouest, published in 1753.

Entry 1210. (Courtesy of the Archives of Canada).

ENTRY 1215. DEL'ISLE - BUACHE. [1752] 1755.

Plate: 954.

Map title: *CARTE DES TERRES NOUVELLEMENT CONNUES AU NORD DE LA MER DU SUD / tant du Côté de l'ASIE que du Côté de l'AMERIQUE. / —*

Map size: 16 x 26.4 cm.

Published in: *Exposé des Decouvertes au Nord de la Grande Mer* ——. Presente au Roy le 2. Septembre 1753 — par Philippe Buache, —.

LC G 2860 .B9 1755 Vault.

Ref: LC Phillips 3342.

Engraved below the bottom neat-line is “A PARIS, sur le Quay de l'Horloge du Palais.”.

ENTRY 1216. DEL'ISLE - BUACHE. [1752] 1755.

Plate: 955.

Map title: *CARTE MARINE des Parties Septentrionales de la GRANDE MER, et de l'OCEAN, / —*

Map size: 20.5 x 49.5 cm.

Published in: *Exposé des Decouvertes au Nord de la Grande Mer* ——. Presente au Roy le 2. Septembre 1753 — par Philippe Buache, —.

LC G 2860 .B9 1755 Vault.

Ref: LC Phillips 3342.

Engraved bottom right is “20” and top right “Page / 142”.



Plate 950. The map by Buache-Del'Isle, copied from Swain Drage with his interpretation of the De Fonte discoveries and published in 1753. Entry 1211. (Courtesy of the Archives of Canada).

ENTRY 1217. BURRIEL. 1756.

Plate: 956.

Map title: **MAPA / DE LA AMERICA SEPTENT. L. / ASIA ORIENTAL Y MAR DEL SUR / INTERMEDIO FORMADO / sobre las Memorias mas recientes / y.exactas hasta el- / ano de 1754**

Map size: 30 x 35.8 cm.

Published in: **Venegas, Noticia** v.3, Madrid, 1757.
Ref: Wagner # 585.
NMC 23429.

Engraved bottom left, inside the border, is "Manuel Rodriguez sculpst-", and bottom right "M.A.de 1756".



Plate 951. The map by Buache-Del'Isle of the Mer de l'Ouest, published in 1753. Entry 1212. (Courtesy of the National Archives of Canada).

Plate 952. The map of the De Fonte discoveries published in the **Gentlemen's Magazine** in 1754. Entry 1213. (Courtesy of the Archives of Canada).



Plate 953. The map by Buache-Del'Isle of the Mer de l'Ouest, published in 1753.
Entry 1214. (Courtesy of the National Archives of Canada).



Plate 954. The map of the De Fonte discoveries published by Del'Isle-Buache in 1755.
Entry 1215.
(Courtesy of the Library of Congress).

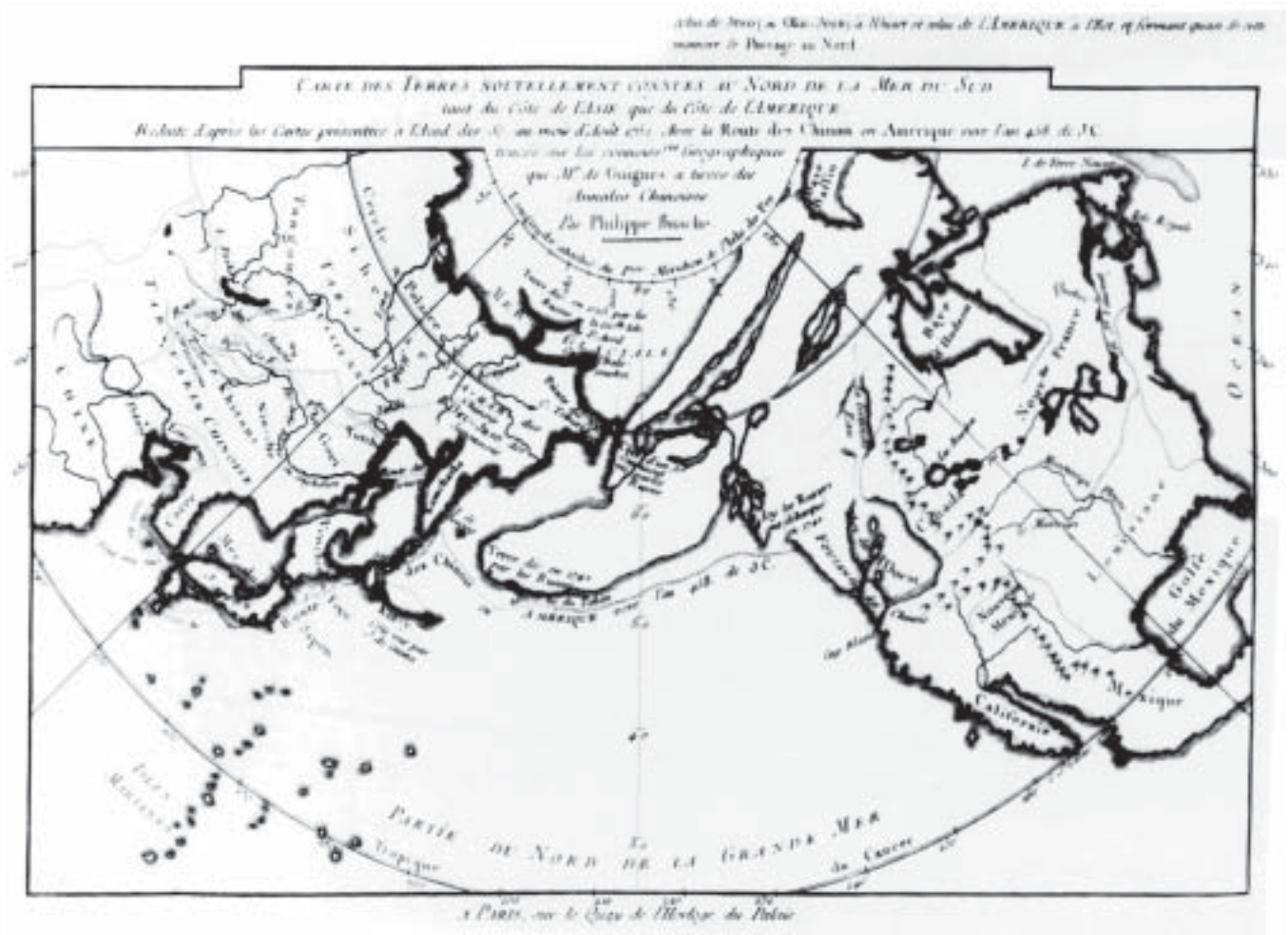




Plate 955. The map of the De Fonte discoveries and polar projection, published by Del'Isle-Buache in 1755. Entry 1216. (Courtesy of the Library of Congress).



Plate 956. The map of the De Fonte discoveries published by Burriel in 1756. Entry 1217. (Courtesy of the Library of Congress).

ENTRY 1218. JEFFERYS. 1761.

Plate: 957.

Map title: *A General Map / of the DISCOVERIES of / Admiral DE FONTE / — / By M^r. De l'Ifle Sep^r. 1752.*

Map size: 16 x12.2 cm.

Published in: *Voyages from Asia to America , for completing the Discoveries of the North West coast of America.*—— . Thomas Jefferys— London—1761 & 1764. and in: *A General Topography of North America.*

National Library of Canada G680 M8 fol Reserve; LC G1105 .J4 1768 Vault; BL 981. e. 17.

“ 75 ” is engraved top right.

ENTRY 1219. VAUGONDY. 1762. First state.

Plate: 958.

Map title: *CANADA, / LOUISIANE, / POSSESSIONS ANGL? / Par le S. Robert de Vaugondy Géog?ord? /... / Avec Privilège 1762.*

Map size: 23.8 x 28.8 cm.

Published in: *Nouvel Atlas Portatif...* Par le S. Robert De Vaugondy...A Paris...1762

BN Ge FF 3593; NMC 118952.

Outside the neat-line, top centre, is engraved “ Septentrion ”. Bottom left is “ A Paris chés l'Auteur Quai de l'Horloge près le Pont neuf. ”, and bottom right is “ Gravé par E. Dussy.”. Engraved inside the border is “ ArriveL inv.... & Sculp.”. Inset top left, is a map showing the fictitious discoveries of De Fonte.



Plate 958. The first state of the map of the De Fonte discoveries, published by Vaugondy in 1762.

Entry 1219. (Courtesy of the National Archives of Canada).

ENTRY 1220. DELAMARCHE. 1778, 1784.

Second state.

Plate: 959.

Map title: **CANADA / LOUISIANE, / POSSESSIONS ANGL? / Par le S. Robert de Vaugondy Géog?ord? / ... / 1778.**

Map size: 23.8 x 28.8 cm.

Published in: **Nouvel Atlas Portatif...** Par le S. Robert De Vaugondy...A Paris...Chez le S. Delamarche ...1784.

BN Ge FF 539; NMC 6704; LC G1015 .R63 1778, 1784 Vault; BN du Q 1015 R63 1784 CAR Ref: BN du Q # 41; LC Phillips 649, 4298.

Outside the neat-line, top centre, is “Septentrion”, and lower right “Gravé par E. Dussy.”. Engraved inside the border is “ArriveL inv... & Sculp.” Inset, top left, is a map showing the fictitious discoveries of De Fonte.



Plate 959. The second state of the map of the De Fonte discoveries, published by Vaugondy-Delamarche in 1778 & 1784. Entry 1220. (Courtesy of the National Archives of Canada).

ENTRY 1221. 1794. **VAUGONDY - DELAMARCHE. Third state.****Plate: 960.**

Map title: **CANADA, / LOUISIANE, / ÉTATS-UNIS. / Par Robert de Vaugondy Géographe / Corrigés par le C^{en}. Lamarche son / Successeur. / l'An 3^{me}. de la République Franç?**

Map size: 23.8 x 28.8 cm.

Published in: **Nouvel Atlas Portatif...** Par le S. Robert De Vaugondy...A Paris...Chez le C^{en}. Delamarche ...L'an III.

BN Ge EE 2119; NMC 6740, 119027; LC G1019 .R7744 1806 Vault.

Ref: LC Phillips 3528.

Outside the neat-line, top centre, is "Septentrion", and lower right "Gravé par E. Dussy.". Inside the border, is engraved "& Sculp.". Inset top left is a map showing the fictitious discoveries of De Fonte. The boundaries of the United States are now shown, with additional place names included, particularly along the eastern seaboard. For example: "C. de Canaveral" and "C. Lookout", "Williamsburg", "B. Delaware", "Martins Viniard", and "Providence".

ENTRY 1222. JEFFERYS 1768.**Plate: 961.**

Map title: **A / GENERAL MAP / OF / the DISCOVERIES of / ADMIRAL DE FONTE, / Exhibiting / the great Probability of a / NORTH-WEST PASSAGE, / BY / Thomas Jefferys / Geographer to the KING.**

Map size: 27.6 x 35.1 cm.

Published in: **The Great Probability of a North West Passage.** Thomas Jefferys London MDCCLXVIII.

National Library of Canada FC 3961.2 G74 fol. Reserve.

Engraved bottom centre, below the border, is "Weft Longitude from the Meridian of Ferro.".

ENTRY 1223. ZATTA. 1776.**Plate: 962.**

Map title: **NUOVE SCOPERTE / DE'RUSSI / al Nord del Mare del Sud / si nell'ASIA, che nell'AMERICA. / VENEZIA 1776 / Preffo Antonio Zatta / Con Privilegio dell'Eccmo Senato.**

Map size: 30.5 x 39.8 cm.

Published in: **Atlante Novissimo** Tomo I. Venezia 1779.

Ref: Wagner 1937, # 654; Falk 1983.

NMC G1015 .Z37 1779 v.1. Vault.

Ref: Portinaro & Knirsch 1987, p. 250; Armstrong, 1982, # 32.

ENTRY 1224. BAILLOU & RABATTA 1779.**Plate: 963.**

Map title: **Nuovo Sifternia combinato dalle Scoperto do Rufsi / dell'Ammiraglio della Fonte, di M^r. Delisle, ed / ultri par le Parti Nord Oueft dell'America, e / —**

Map size: 9.5 x 5.5 cm.

Ref: Private collection

ENTRY 1225. SANTINI. [1784]. First state.

Map title: **CARTE / DES / NOUVELLES DECOUVERTES / AU NORD DE LA MER DU SUD, / — / A VENISE / Chez François Santini / rue S^{te}. Justine près de l'Eglise / Chez M. Remondini.**

Map size: 44.7 x 62.7 cm.

Published in: **Atlas Universel Dressé sur les Meilleures artes Modernes.** Venise 1776-1784. NMC 24885.

Ref: Falk 1983.

In addition to the extra imprint "Chez M. Remondini.", inside the border top right, is engraved "P II 44.".

ENTRY 1226. SANTINI. [1776]. Second state.**Plate: 964.**

Map title: **CARTE / DES / NOUVELLES DECOUVERTES / AU NORD DE LA MER DU SUD, / — / A VENISE / Chez François Santini / rue S^{te}. Justine près de l'Eglise.**

Map size: 44.7 x 62.7 cm.

Published in: **Atlas Universel Dressé sur les Meilleures artes Modernes.** Venise 1776-1784. NMC 24882.



Plate 960. The third state of the map of the De Fonte discoveries, published by Vaugondy-Delamarche in 1794. Entry 1221. (Courtesy of the National Archives of Canada).

ENTRY 1227. BELLIN-HARREVELT. 1777.

Plate: 965.

Map title: **NOUVEAU SYSTÈME GÉOGRAPHIQUE / par lequel on concilie les anciennes connoissances sur / les Pays Nord-Ouest de l'Amérique / —**

Map size: 28.4 x 38.9 cm.

Published in: **Histoire Générale des Voyages**,— A Amsterdam, E. van Harrevelt & D. J. Chaguion. MDCCLXXVII.

NMC 116804; National Library of Canada G160 H58 1747 v.22 Reserve.

Ref: Falk 1983.

Engraved in the top right corner, outside the neat-line, is “*Tom. XXII.*”, and bottom centre “*A.v. Krevelt, Sculps. Amsterd.1777.*”.

ENTRY 1228. DONIGIO. 1780.

Plate: 966.

General Map title: **RISTRETTO DELLE CARTE / — / N°.3 La posizione orientale dell' / Asia, e l'occidentale dell'America** The map of the de Fonte discoveries is inset lower right.

Map size: 23.4 x 29.1 cm.

Published in: **Delle Lettere Americane** . LC Rare Books E61.C27.

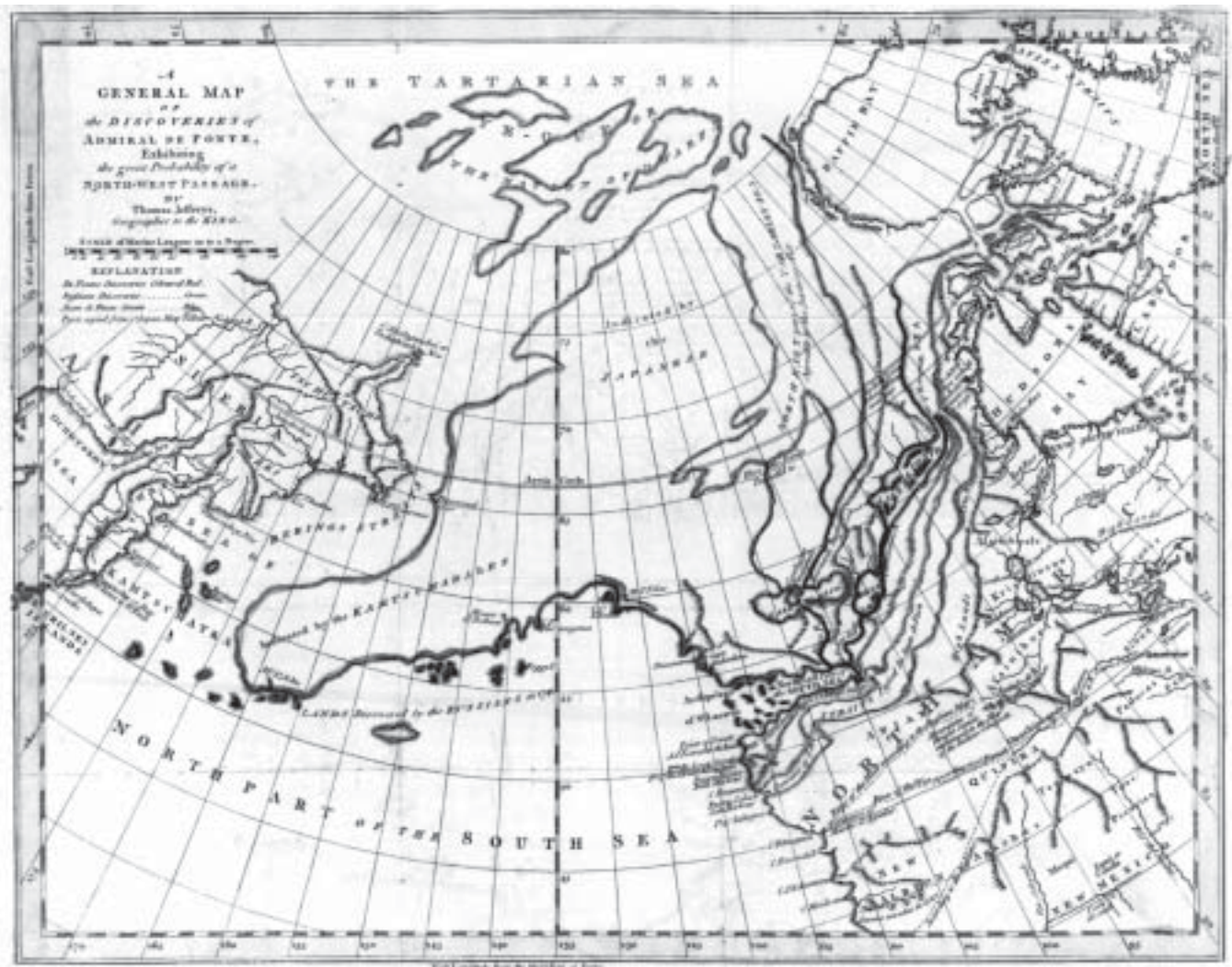


Plate 961. The map of the De Fonte discoveries, published by Jefferys in 1768. Entry 1222.

(Courtesy of the National Library of Canada).

ENTRY 1229. DEZAUCHE. 1781.

Plate: 967.

Map title: *NOUVELLE CARTE / de la Partie Septentrionale du Globe, / comprise entre / le KAMTCHATKA et la CALIFORNIE / —*

Map size: 25.8 x 40.2 cm.

NMC 8082.

Ref: Falk 1983.

Engraved bottom left, outside the neat-line, is “ A Paris chez DEZAUCHE successeur des S^{rs}. Guil. Del’Isle et Phil Buache / premiers Géographes du Roi. Rue des Noyers, près celle des Anglois ”; bottom centre “ Avec Privilège du Roi du 15. Novembre 1781 ”; and bottom right “ L’On trouve chez le même les Considérations Géographiques et Phisiques de Phil. Buache, /

sur les Nouvelles Découvertes des Espagnols et des Russes, dans cette Partie.”.

ENTRY 1230. VAUGONDY. 1779.

Plate: 968.

Map title: *CARTE DES NOUVELLES DÉCOUVERTES / dressée par Phil. Buache P. Géogr?du Roi / —*

Map size: 29.5 x 37.8 cm.

Published in: **Recueil de 10 Cartes.** 1779.

LC G1015 .R56 1779 Vault.

Ref: Phillips 1195.

Top right, outside the neat-line, is engraved “ *Suppl. 6^c. Carte.”.*



Plate 962. The map of the De Fonte discoveries, published by Zatta in 1776. Entry 1223.

(Courtesy of the National Library of Canada).

ENTRY 1231. VAUGONDY. 1779.

Plate: 969.

Map title: **CARTE GÉNÉRALE / DES DÉCOUVERTES DE / L'AMIRAL DE FONTE / representant / —**

Map size: 28.8 x 37.1 cm.

Published in: **Recueil de 10 Cartes.**

LC G1015 .R56 1779 Vault; Yale *23 1772A.

Ref: LC Phillips 1195.

Engraved lower left, outside the border, is “*Cette Carte a été traduite par M de Vaugondy et gravée à Paris en 1772.*” and top right “*suppl. 8^e. Carte*”.



Plate 963.

The map of the De Fonte discoveries published by Baillou & Rabatta in 1779. Entry 1224.